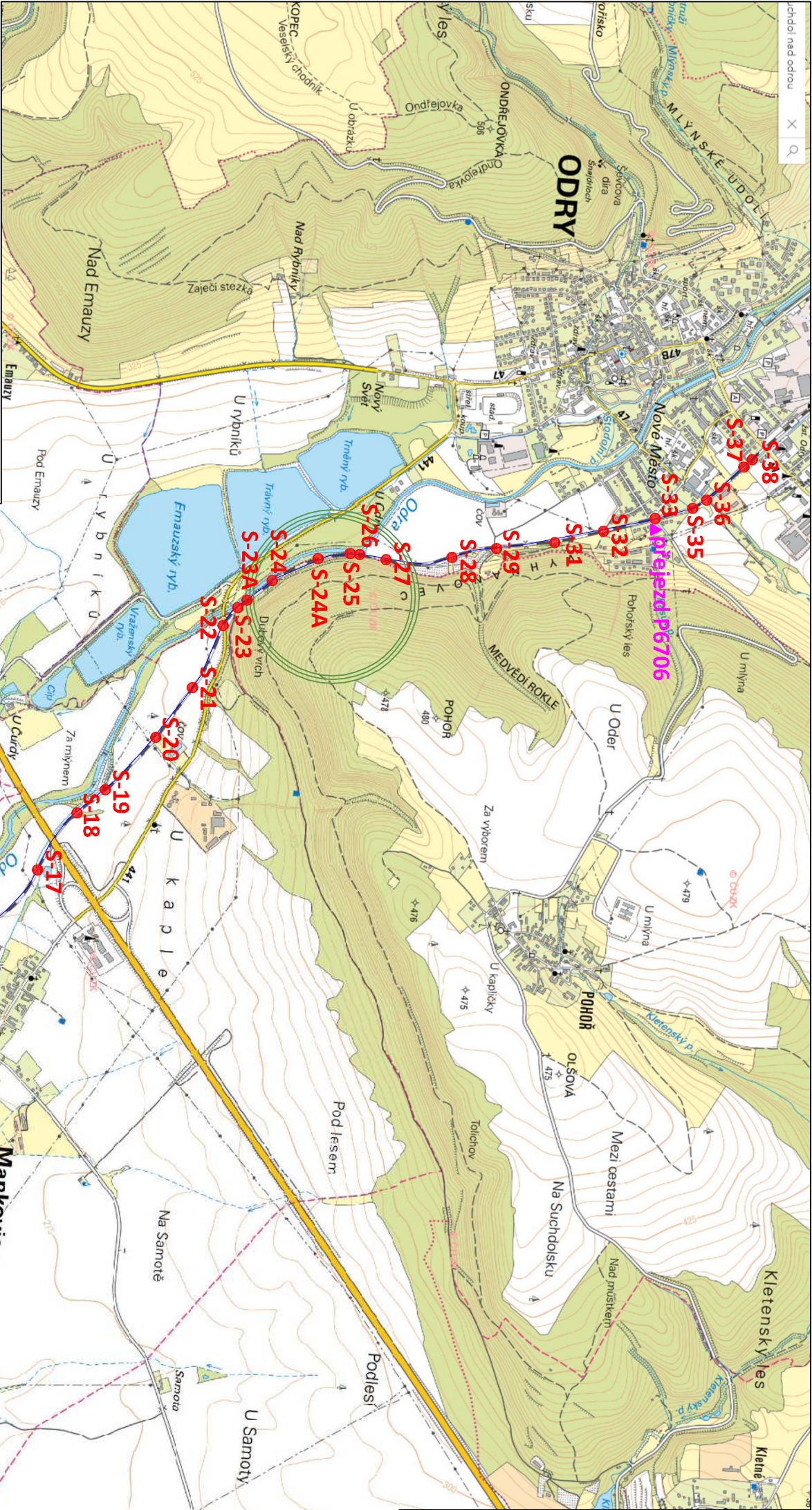
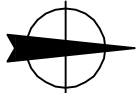


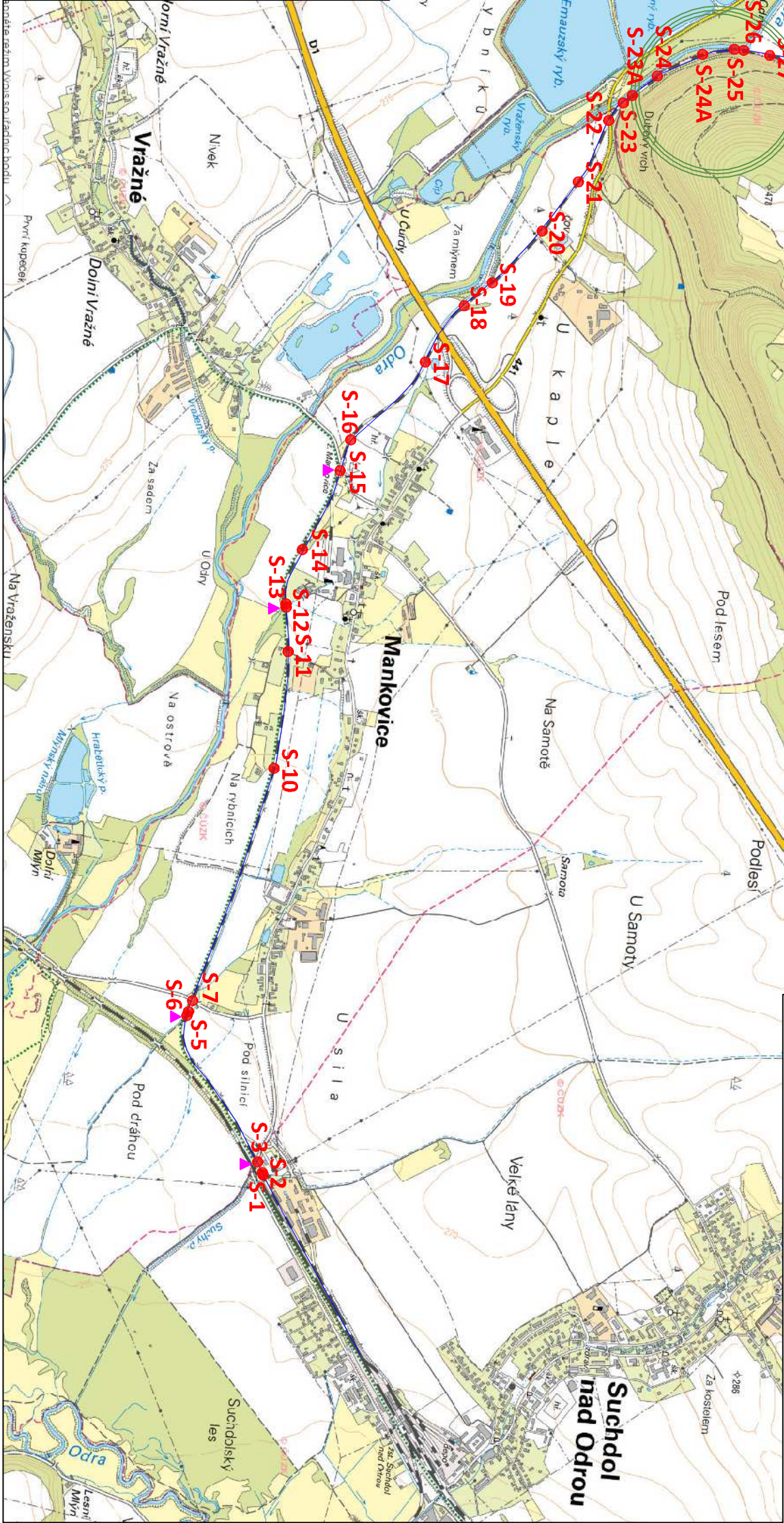
# SITUACE ZÁJMOVÉHO ÚZEMÍ

měřítko 1 : 25 000



**Legenda:**

- zájmová trasa
- průzkumná sonda
- vzorek na kontaminaci (S-3, S-5, S-12, S-15 a přezjezd P6706)
- dílčí část k hydrogeologickému posouzení



Umístění situace  
v mapovém listu ZM 1: 25 000

